

Regione Piemonte

Provincia di Torino



COMUNITA' MONTANA
DEL PINEROLESE

**PIANO REGOLATORE GENERALE
INTERCOMUNALE**

VARIANTE STRUTTURALE DI ADEGUAMENTO AL P.A.I.
redatta ai sensi della L.R. 1/2007

SUB AREA: MEDIA VAL CHISONE

COMUNE: VILLAR PEROSA

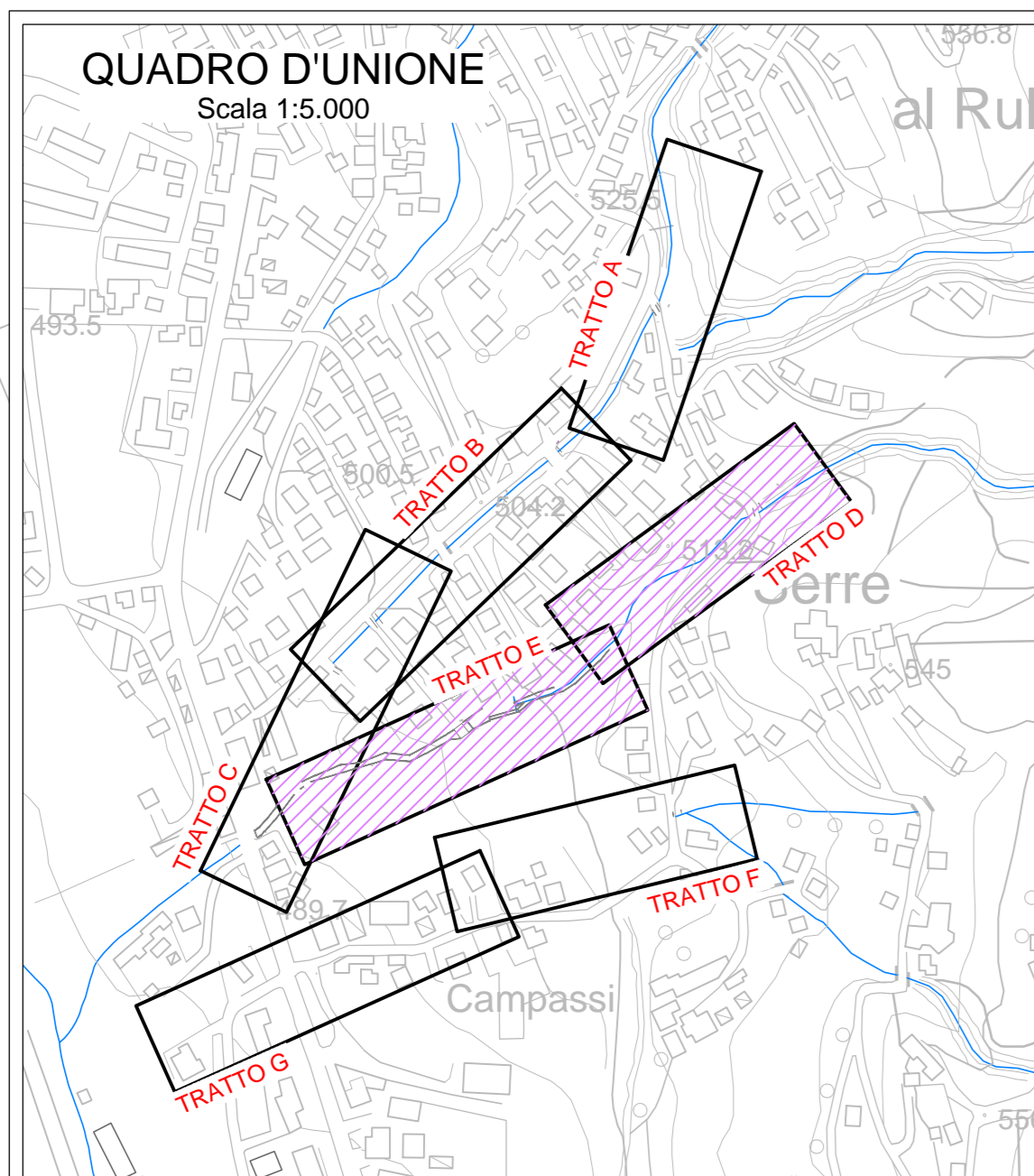
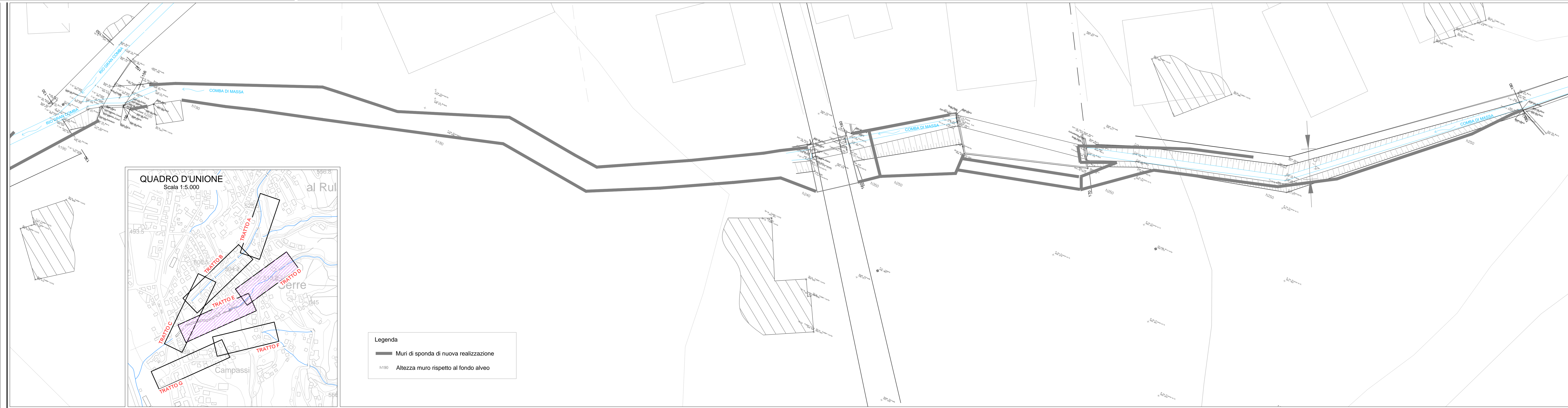
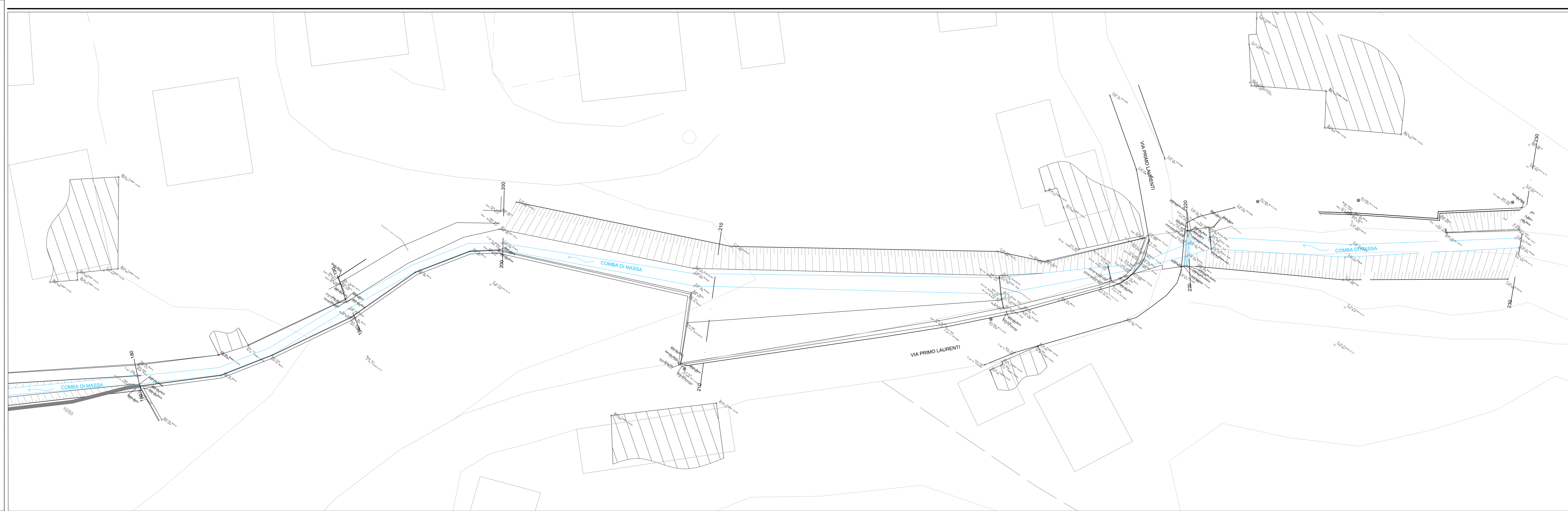


RESPONSABILE DEL PROCEDIMENTO

COMMITTENTE

PLANIMETRIA DI RILIEVO COMBA DI MASSA

Elaborato	Scala	Elaborazione indagini idrauliche (maggio 2012);
2.22	1: 250	Elaborazione integrazioni geomorfologiche e idrauliche (Rif. Prot. Reg. n. 20336/D81423 del 11-04-2014) (gennaio 2015);
CODICE: 13009-C297-0		Edes Ingegneri Associati Dott. Ing. Bartolomeo VISCONTI
REVISIONE	DATA	Dott. Ing. Luca GATTI Dott. Ing. Sara CASTAGNA
PROGETTO PRELIMINARE Approvato con Decreto del Commissario Straordinario della C.M. del Pinerolese n. 43 del 16/07/2015		Collaborazione: Dott. Geol. Sara CASTAGNA
		Edes Ingegneri Associati P.IVA 10759750010 Corso Peschiera 191, 10141 Torino Tel. +39 011.0262900 Fax. +39 011.0262902 www.edesconsulting.eu edes@edesconsulting.eu



Legenda

- Muri di sponda di nuova realizzazione
- h190 Altezza muro rispetto al fondo alveo